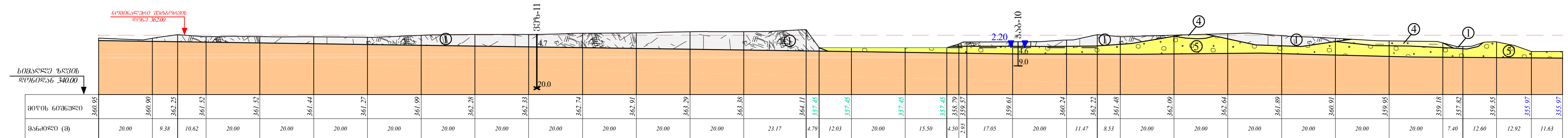
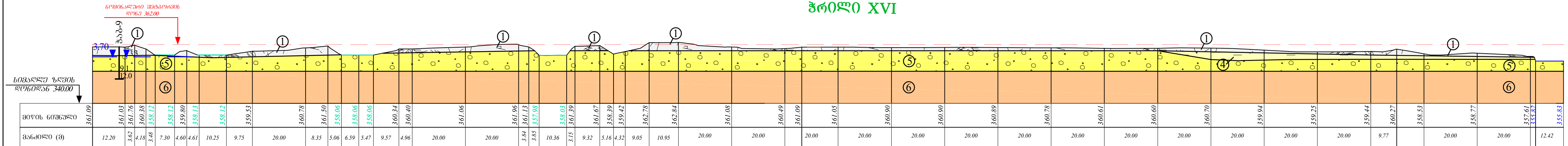


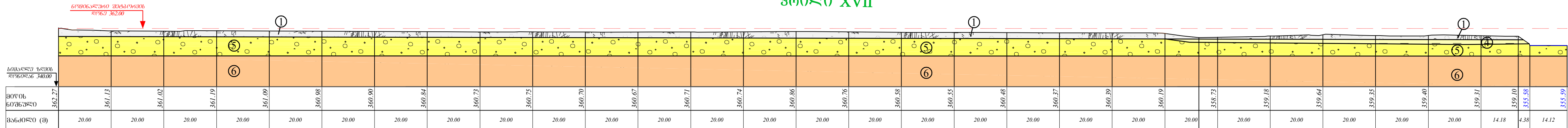
ჭრილი XV



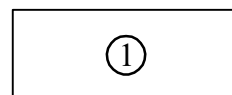
ჭრილი XVI



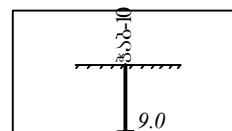
ჰრიბი XVII



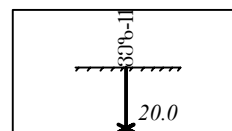
პირობითი აღნიშვნები



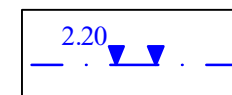
საინჟინრო-გეოლოგიური ელემენტის ნომერი



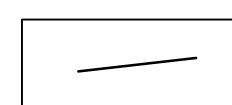
ჯაბურდოლი და მისი ნომერი




ვერტიკალური ელექტრო ზონდირების
წერტილი და მისი ნომერი



ბრუნტის წყლის დონე ჯაბურდილში



საზღვარი საინჟინრო-გეოლოგიურ
ელემენტებს შორის



უპს ჯეონშინინინი
საინჟინრო კვლევა-ძიება,
დაპროექტება, მშენებლობა

“თბილისი ჰეს“-ის ახალი ნაპირდამცავი
კედლის პროექტისათვის
საინჟინრო-გეოლოგიური გამოკვლევა

საინჟინრო-გეოლოგიური	GC-2133-2
----------------------	-----------

ჭრილები	ფურცელი №6	ტაოჯანო
---------	------------	---------

მასშტაბი 1:1000